

『世界の大陸と海洋・地域区分』

長い休校期間になりましたが、安心して中学校生活を送るために、もう少しだけSTAY HOMEを続けましょう。さて、世界では紛争や貧困によって、日常生活すらままならない人々が多くいます。コロナウイルスは住む家を追われた人々にも容赦なく広がっています。そんな人々をいかにして救うか。世界ではSDGsという共通の目標に向けて努力が続けられています。世界で困難に直面する人々にも目を向けて、広い視野に立って考える。そのような力も養っていきましょう。



<https://www.unicef.or.jp/kodomo/sdgs/kyozai/> (サイト：日本ユニセフ協会)

授業のスライド (以下のURLかQRコードでアクセス)

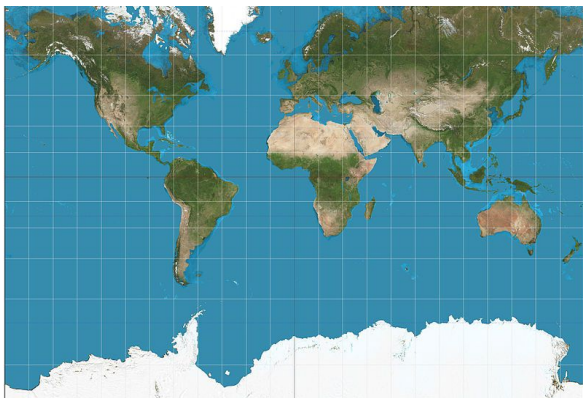
<https://docs.google.com/presentation/d/1DZuWXb8ayw2LuCHnRGwQl1mvA0YCknl9EdgvXhnkiHw/edit?usp=sharing>

大陸と海洋の名称について

下の地図で位置を確認しましょう。

(地図帳P9 ※注・地図帳は太平洋中心地図)

- ①南アメリカ大陸、ユーラシア大陸、オーストラリア大陸、アフリカ大陸、北アメリカ大陸、南極大陸
- ②太平洋、大西洋、インド洋

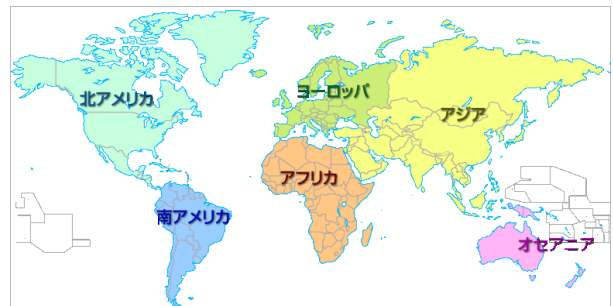


国連の旗 (正距方位図法) で大陸と海洋の位置を確認してみよう。



世界の地域区分

(教科書P12)

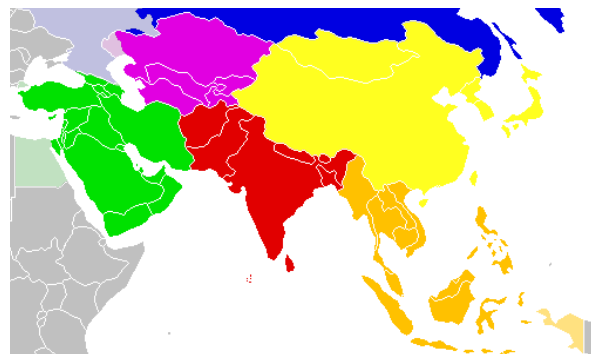


地図に示されたように世界は6つの州に区別されます。1年生の世界地理の授業は、この州ごとに学習を進めていきます。

ヨーロッパ州とアジア州の境界線になっているが、南北に連なる「ウラル山脈」です。地図帳P9から探してみましょう。

アジアの地域区分 (教科書P13)

- ①東アジア、中央アジア、東南アジア
西アジア、南アジア はどこだ？



この国は何アジア？ モンゴル、タイ、サウジアラビア、インド、カザフスタン、トルコ、韓国、ベトナム、アラブ首長国連邦、イスラエル

